





TUMAČ PLANSKOG ZNAKOVLJA

[OB-1-1] Obuhvat prostornog plana



[OB-1-1-3001] Obuhvat prostornog plana



[IS-4-1] Vodoopskrba i drugo korištenje voda

 [IS-4-1-1001] Vodoopskrbni cjevovod državnog značaja s pripadajućim građevinama i uređajima	 [IS-4-1-1006] (VO) Cjevovod za korištenje voda u druge namjene državnog značaja s pripadajućim građevinama i uređajima - planirano
 [IS-4-1-1002] Vodoopskrbni cjevovod državnog značaja s pripadajućim građevinama i uređajima - planirano	 [IS-4-1-1201] (VV) Vodna građevina za javnu vodoopskrbu državnog značaja

[IS-4-2] Otpadne i oborinske vode

 [IS-4-2-1001] Cjevovod za javnu odvodnju državnog značaja s pripadajućim građevinama i uređajima	 [IS-4-2-1002] Cjevovod za javnu odvodnju državnog značaja s pripadajućim građevinama i uređajima - planirano
--	--

[IS-4-3] Uređenje vodotoka i voda

 [IS-4-3-1201] Regulacijska i zaštitna vodna građevina državnog značaja s pripadajućim građevinama i uređajima	 [IS-4-3-3201] Regulacijska i zaštitna vodna građevina s pripadajućim građevinama i uređajima
---	--

[IS-4-4] Melioracijska odvodnja



[IS-4-4-2001] Melioracijska odvodnja područnog (regionalnog) značaja s pripadajućim građevinama i uređajima

Naziv prostornog plana:

Prostorni plan uređenja Općine Vinica

Naziv kartografskog prikaza prostornog plana:

2.4. Vodnogospodarski sustav

Mjerilo prikaza:

1:25000

Vrsta postupka:

Postupak izrade i donošenja prostornog plana

Faza izrade plana:

Prijedlog prostornog plana za 1. ponovnu javnu raspravu

Oznaka revizije plana:

Odluka o izradi prostornog plana:

Odluka o izradi Prostornog plana uređenja Općine Vinica (Službeni vjesnik Varaždinske županije broj 113/24)

Javna rasprava:

Javna rasprava provođena je od 08.04.2026. do zaključno s danom 09.05.2026. Prva ponovna javna rasprava provodi se od 12.06.2026. do zaključno s danom 21.06.2026.

Javni uvid:

od 12.06.2026. godine do 21.06.2026. godine, na lokaciji: Općina Vinica, 08:00-12:00

Javno izlaganje:

dana 16.06.2026. godine, na lokaciji: Općina Vinica, 13:00

Nositelj izrade prostornog plana:

Varaždinska županija, Općina Vinica
Jedinstveni upravni odjel

Odgovorna osoba nositelja izrade:

PROČELNICA
Ana Cvetko mag.iur.

Tijelo koje donosi prostorni plan:

Varaždinska županija, Općina Vinica
Općinsko vijeće

Predsjednik tijela koje donosi prostorni plan:

PREDSJEDNICA OPĆINSKOG VIJEĆA
Melani Gavrić

Stručni izrađivač prostornog plana:

URBIA d.o.o.
Čakovec, Ulica Ivana Gorana Kovačića 10
OIB: 38235822242

Odgovorna osoba stručnog izrađivača:

DIREKTORICA
Vesna Makovec dipl.ing.arh.

Odgovorni voditelj izrade:

Vesna Makovec dipl.ing.arh.

Stručni tim:

Ana Cvetko
Monika Kovačić

Dora Balet Turčin

Naziv prostornog plana:

Prostorni plan uređenja Općine Vinica

Naziv kartografskog prikaza prostornog plana:

2.4. Vodnogospodarski sustav

Mjerilo prikaza:

1:25000

Vrsta postupka:

Postupak izrade i donošenja prostornog plana

Faza izrade plana:

Prijedlog prostornog plana za 1. ponovnu javnu raspravu

Oznaka revizije plana:

Prostor za digitalni potpis

Odgovorna osoba nositelja izrade:

PROČELNICA

Ana Cvetko mag.iur.

Odgovorna osoba stručnog izrađivača:

DIREKTORICA

Vesna Makovec dipl.ing.arh.

Odgovorni voditelj izrade:

Vesna Makovec dipl.ing.arh.