


TUMAČ PLANSKOG ZNAKOVLJA


[OB-1-1] Obuhvat prostornog plana



[OB-1-1-3001] Obuhvat prostornog plana

[IS-4-1] Vodoopskrba i drugo korištenje voda


 [IS-4-1-1001]
Vodoopskrbni cjevovod državnog značaja s pripadajućim građevinama i uređajima


 [IS-4-1-1006] (VO)
Cjevovod za korištenje voda u druge namjene državnog značaja s pripadajućim građevinama i uređajima - planirano



[IS-4-1-1201] (VV) Vodna građevina za javnu vodoopskrbu državnog značaja

[IS-4-2] Otpadne i oborinske vode


 [IS-4-2-1001] Cjevovod za javnu odvodnju državnog značaja s pripadajućim građevinama i uređajima


 [IS-4-2-1002] Cjevovod za javnu odvodnju državnog značaja s pripadajućim građevinama i uređajima - planirano



[IS-4-2-2002] Cjevovod za javnu odvodnju područnog (regionalnog) značaja s pripadajućim građevinama i uređajima - planirano

[IS-4-3] Uređenje vodotoka i voda

 [IS-4-3-1201] Regulacijska i zaštitna vodna građevina državnog značaja s pripadajućim građevinama i uređajima

 [IS-4-3-2201] Regulacijska i zaštitna vodna građevina područnog (regionalnog) značaja s pripadajućim građevinama i uređajima

[IS-4-4] Melioracijska odvodnja



[IS-4-4-2001] Melioracijska odvodnja područnog (regionalnog) značaja s pripadajućim građevinama i uređajima

Naziv prostornog plana:

Prostorni plan uređenja Općine Vinica

Naziv kartografskog prikaza prostornog plana:

2.4. Vodnogospodarski sustav

Mjerilo prikaza:

1:25000

Vrsta postupka:

Postupak izrade i donošenja prostornog plana

Faza izrade plana:

Prijedlog prostornog plana za javnu raspravu

Oznaka revizije plana:

Odluka o izradi prostornog plana:

Odluka o izradi Prostornog plana uređenja Općine Vinica (Službeni vjesnik Varaždinske županije broj 113/24)

Javna rasprava:

Javna rasprava provodi se od 08.04.2026. do zaključno s danom 09.05.2026.

Javni uvid:

od 08.04.2026. godine do 09.05.2026. godine, na lokaciji: Općina Vinica, 08:00 - 12:00

Javno izlaganje:

dana 14.04.2026. godine, na lokaciji: Općina Vinica, 13:00

Nositelj izrade prostornog plana:

Varaždinska županija, Općina Vinica
Jedinstveni upravni odjel

Odgovorna osoba nositelja izrade:

PROČELNICA
Ana Cvetko mag.iur.

Tijelo koje donosi prostorni plan:

Varaždinska županija, Općina Vinica
Općinsko vijeće

Predsjednik tijela koje donosi prostorni plan:

PREDSJEDNICA OPĆINSKOG VIJEĆA
Melani Gavrić

Stručni izrađivač prostornog plana:

URBIA d.o.o.
Čakovec, Ulica Ivana Gorana Kovačića 10
OIB: 38235822242

Odgovorna osoba stručnog izrađivača:

DIREKTORICA
Vesna Makovec dipl.ing.arh.

Odgovorni voditelj izrade:

Vesna Makovec dipl.ing.arh.

Stručni tim:

Ana Cvetko
Monika Kovačić

Dora Balet Turčin

Naziv prostornog plana:

Prostorni plan uređenja Općine Vinica

Naziv kartografskog prikaza prostornog plana:

2.4. Vodnogospodarski sustav

Mjerilo prikaza:

1:25000

Vrsta postupka:

Postupak izrade i donošenja prostornog plana

Faza izrade plana:

Prijedlog prostornog plana za javnu raspravu

Oznaka revizije plana:

Prostor za digitalni potpis

Odgovorna osoba nositelja izrade:

PROČELNICA

Ana Cvetko mag.iur.

Odgovorna osoba stručnog izrađivača:

DIREKTORICA

Vesna Makovec dipl.ing.arh.

Odgovorni voditelj izrade:

Vesna Makovec dipl.ing.arh.