








TUMAČ PLANSKOG ZNAKOVLJA

[OB-1-1] Obuhvat prostornog plana




[OB-1-1-3001] Obuhvat prostornog plana

[IS-2-1] Elektronička komunikacijska mreža

 [IS-2-1-1001] Međunarodni i/ili međuzupanijski elektronički komunikacijski vod s povezanom opremom		[IS-2-1-2201] Odašiljač/stup pokretne elektroničke komunikacijske mreže područnog (regionalnog) značaja	 [IS-2-1-3001] Elektronički komunikacijski vod s povezanom opremom
 [IS-2-1-2001] Elektronički komunikacijski vod područnog (regionalnog) značaja s povezanom opremom		[IS-2-1-2202] Odašiljač/stup pokretne elektroničke komunikacijske mreže područnog (regionalnog) značaja - planirano	
 [IS-2-1-2101] Građevina/uređaj u nepokretnoj elektroničkoj komunikacijskoj mreži područnog (regionalnog) značaja		[IS-2-1-2300] Zona elektroničke infrastrukture (zona smještaja odašiljača/stupa pokretne elektroničke komunikacijske mreže) - planirano	

[IS-2-2] Sustav veza, odašiljača i radara

 [IS-2-2-1001] Radijski koridori i elektronički komunikacijski vodovi pružatelja usluga zemaljske radiodifuzije od državnog značaja

Naziv prostornog plana:

Prostorni plan uređenja Općine Vinica

Naziv kartografskog prikaza prostornog plana:

2.2. Komunikacijski sustav

Mjerilo prikaza:

1:25000

Vrsta postupka:

Postupak izrade i donošenja prostornog plana

Faza izrade plana:

Prijedlog prostornog plana za javnu raspravu

Oznaka revizije plana:

Odluka o izradi prostornog plana:

Odluka o izradi Prostornog plana uređenja Općine Vinica (Službeni vjesnik Varaždinske županije broj 113/24)

Javna rasprava:

Javna rasprava provodi se od 08.04.2026. do zaključno s danom 09.05.2026.

Javni uvid:

od 08.04.2026. godine do 09.05.2026. godine, na lokaciji: Općina Vinica, 08:00 - 12:00

Javno izlaganje:

dana 14.04.2026. godine, na lokaciji: Općina Vinica, 13:00

Nositelj izrade prostornog plana:

Varaždinska županija, Općina Vinica
Jedinstveni upravni odjel

Odgovorna osoba nositelja izrade:

PROČELNICA
Ana Cvetko mag.iur.

Tijelo koje donosi prostorni plan:

Varaždinska županija, Općina Vinica
Općinsko vijeće

Predsjednik tijela koje donosi prostorni plan:

PREDSJEDNICA OPĆINSKOG VIJEĆA
Melani Gavrić

Stručni izrađivač prostornog plana:

URBIA d.o.o.
Čakovec, Ulica Ivana Gorana Kovačića 10
OIB: 38235822242

Odgovorna osoba stručnog izrađivača:

DIREKTORICA
Vesna Makovec dipl.ing.arh.

Odgovorni voditelj izrade:

Vesna Makovec dipl.ing.arh.

Stručni tim:

Ana Cvetko
Monika Kovačić

Dora Balet Turčin

Naziv prostornog plana:

Prostorni plan uređenja Općine Vinica

Naziv kartografskog prikaza prostornog plana:

2.2. Komunikacijski sustav

Mjerilo prikaza:

1:25000

Vrsta postupka:

Postupak izrade i donošenja prostornog plana

Faza izrade plana:

Prijedlog prostornog plana za javnu raspravu

Oznaka revizije plana:

Prostor za digitalni potpis

Odgovorna osoba nositelja izrade:

PROČELNICA

Ana Cvetko mag.iur.

Odgovorna osoba stručnog izrađivača:

DIREKTORICA

Vesna Makovec dipl.ing.arh.

Odgovorni voditelj izrade:

Vesna Makovec dipl.ing.arh.